

10/2019 Střiteský - ARS REV 02 Zapracování připomínek DO

±0,000 = 489,13 m.n.m.  
(stanoveno dle niv. značky 777)

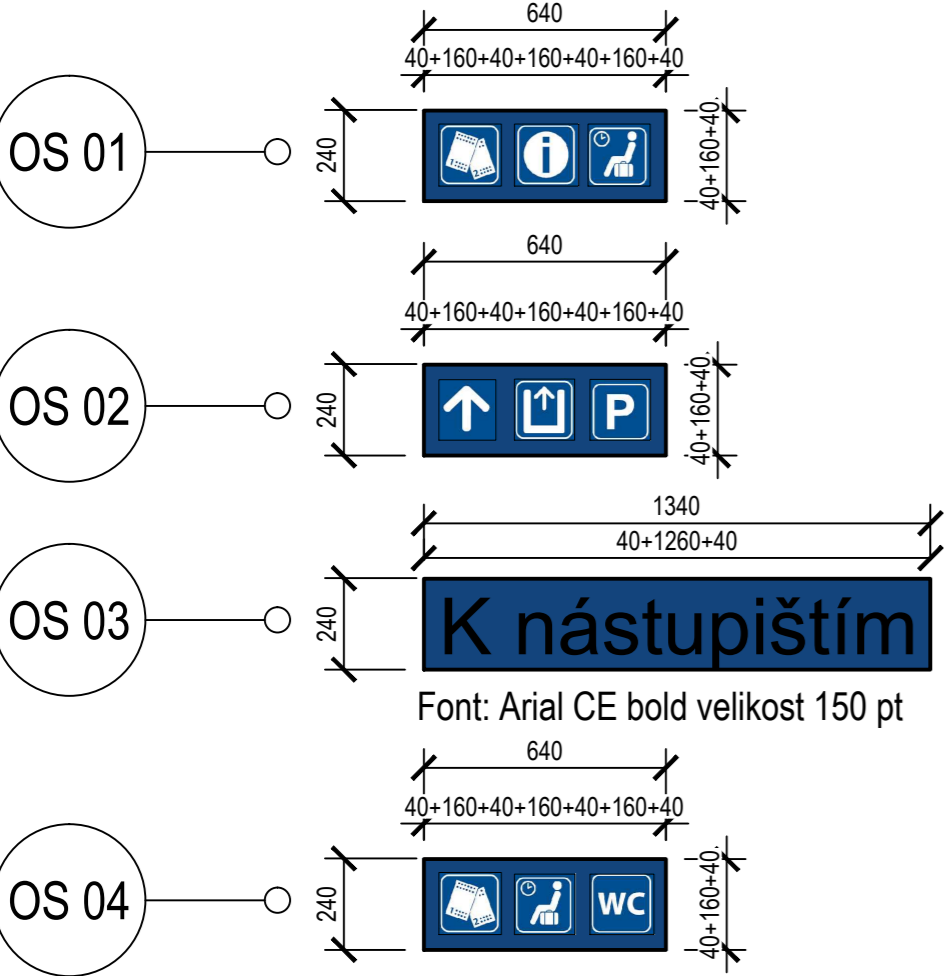
generální dodavatel projektu  
**VIAGNOSTICS s.r.o.**,  
Biskupský dvůr 2095/8, 110 00 Praha 1, P.O.Box 185, 111 21 Praha 1,  
IČO: 70994234, datová schránka: uccchjym

stavebník <b>Správa železnic, státní organizace</b> , Dlážděná 1003/7, Nové Město (Praha 1), 110 00 Praha IČO: 70994234, datová schránka: uccchjym	autor Ing. Petr Legner Ing. arch. Lukáš Střiteský
akce <b>REKONSTRUKCE VÝPRVNÍ BUDOVY V ŽST. PLANÁ U MARIÁNSKÝCH LÁZNÍ</b>	zodpovědný projektant Ing. Petr Legner
Železničářská 504, 348 15 Planá parcelní číslo: st. 551, 1349/11, 1349/15 katastrální území: Planá u Mariánských Lázní [721280]	HIP Ing. arch. Lukáš Střiteský
výkres	vypracoval Ing. arch. Lukáš Střiteský

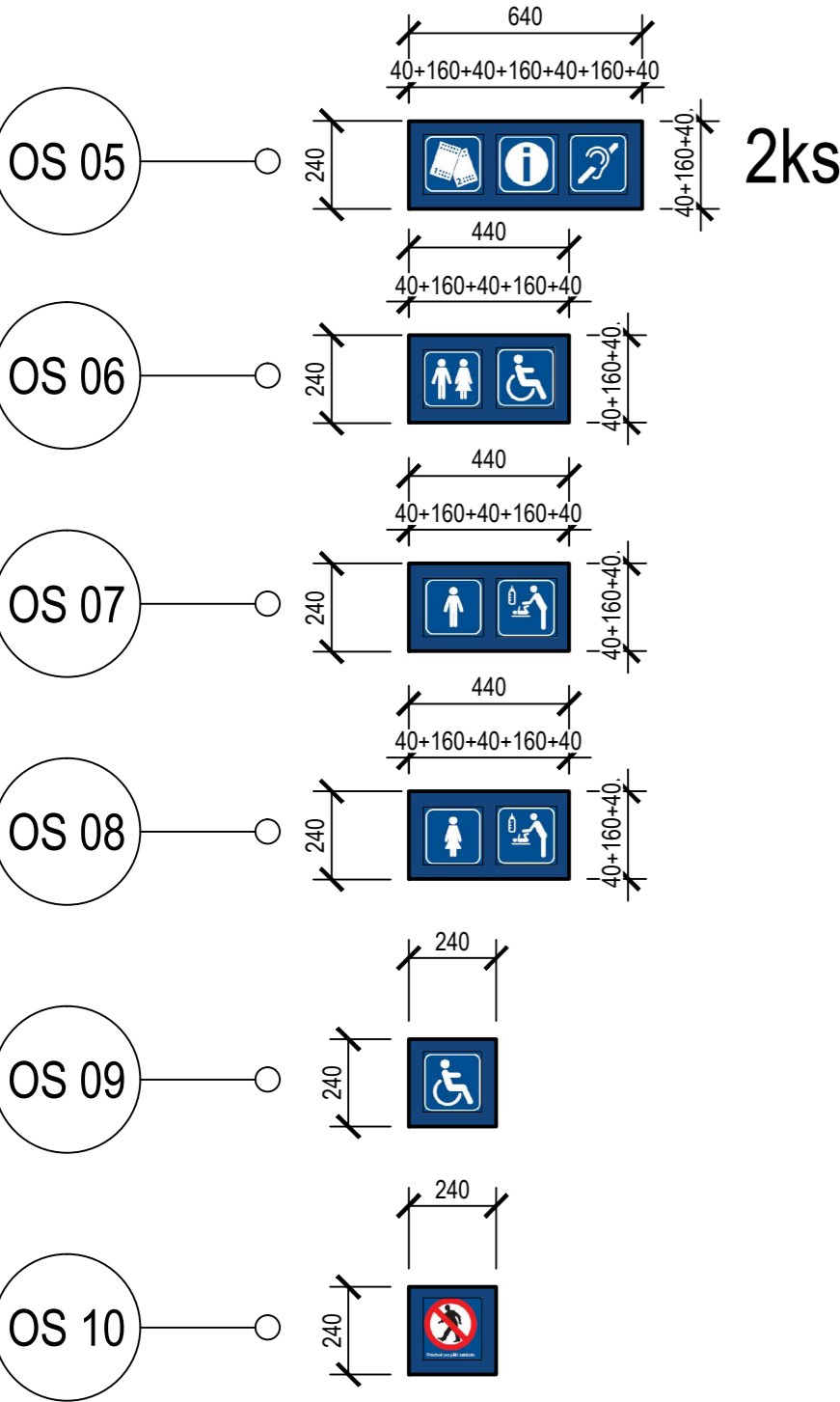
PÚDORYS 1NP- ORIENTAČNÍ SYSTÉM			
měřítko 1:50	dokumentace část <b>OS</b>	paré	číslo výkresu  <b>OS01</b>
datum květen 20	dokumentace stupeň <b>DSP PDPS</b>		
formát A2			

TENTO DOKUMENT JE DUŠEVNÍM VLASTNICTVÍM AUTORA. DLE ÚST. §17 OBCH.Z. NESMÍ BYT BEZ SOUHLASU AUTORA POUŽIT, KOPIROVÁN A PŘEDÁN TŘETÍ OSOBE!

JEDNOŘÁDKOVÉ INFORMAČNÍ TABULE

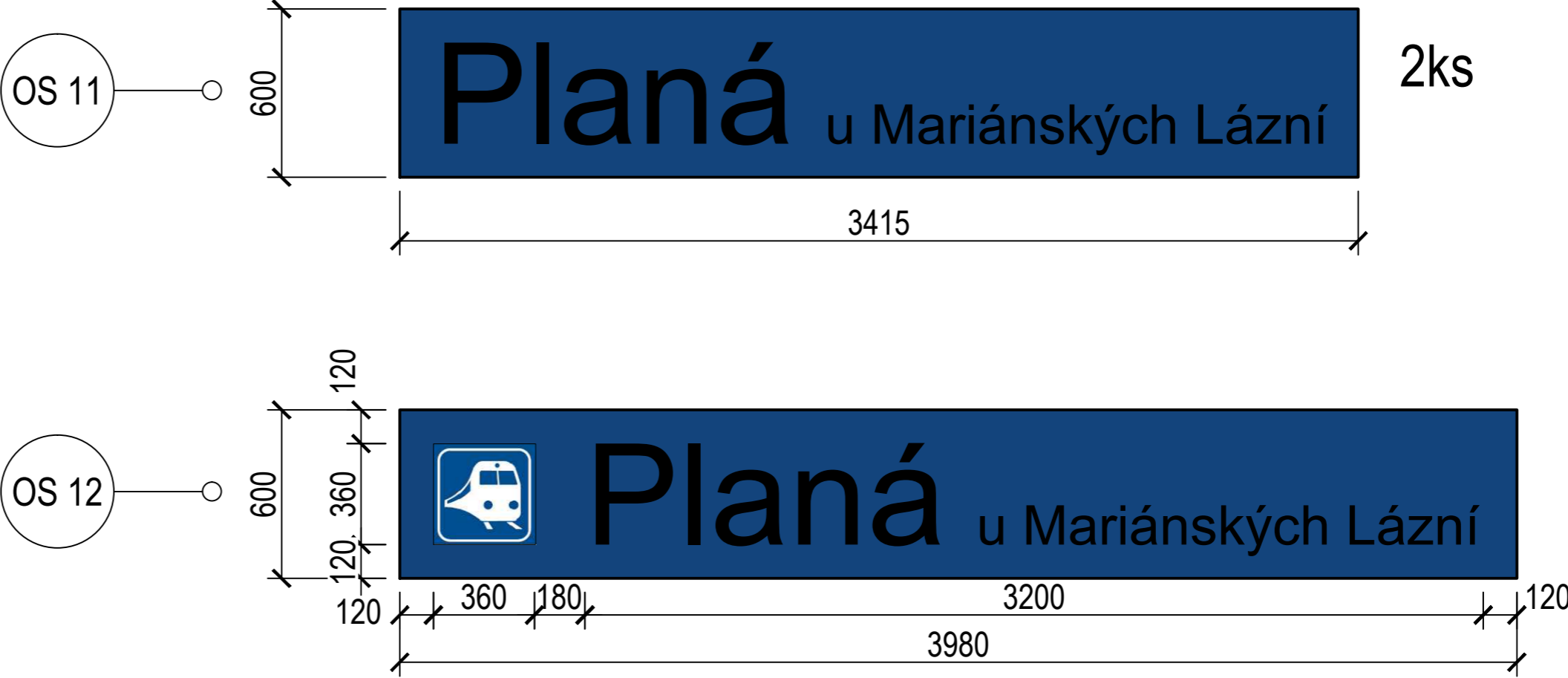


CÍLOVÉ TABULE

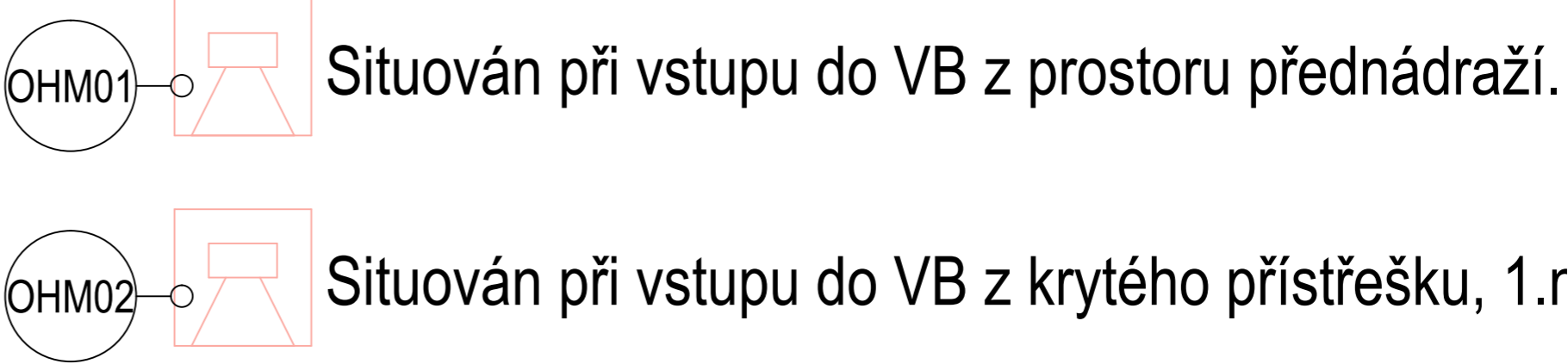


provedení dle sm.č.118, Grafický manuál jednotného orientačního a informačního systému

Nápisy názvů železničních stanic a zastávek  
provedení dle TNŽ-736390



Orientační hlasový majáček (OHM)



10/2019	Střiteský - ARS	REV 02	Zpracování připomínek DO
±0,000 = 489,13 m.n.m. (stanoveno dle niv. značky 777)			
generální dodavatel projektu <b>VIAGNOSTICS s.r.o.</b> , Biskupský dvůr 2095/8, 110 00 Praha 1,P.O.Box 185, 111 21 Praha 1, IČO:70994234, datová schránka:uccchjm			
stavěbník <b>Správa železnic, státní organizace</b> , Dlážděná 1003/7, Nové Město (Praha 1), 110 00 Praha IČO:70994234, datová schránka:uccchjm		autor Ing. Petr Legner Ing. arch. Lukáš Střiteský	
akce <b>REKONSTRUKCE VÝPRAVNÍ BUDOVY V ŽST. PLANÁ U MARIÁNSKÝCH LÁZNÍ</b>		zodpovědný projektant Ing. Petr Legner	
Železničářská 504, 348 15 Planá parcelní číslo: st. st. 551, 1349/11, 1349/15 Katastrální území: Planá u Mariánských Lázní [721280]		HIP Ing. arch. Lukáš Střiteský	
výkres ORIENTAČNÍ SYSTÉM - SPECIFIKACE VÝROBKŮ A PRACÍ		vypracoval Ing. arch. Lukáš Střiteský	
měřítko 1:20	dokumentace část <b>OS</b>	paré	číslo výkresu <b>OS02</b>
datum květen 20	dokumentace stupeň <b>DSP PDPS</b>		
formát A2			